

ROMÂNIA
JUDEȚUL VRANCEA
COMUNA BORDEȘTI
CONSILIUL LOCAL AL COMUNEI
BORDEȘTI

HOTĂRÂREA NR. 51
DIN 31.10.2023

Privind :modificarea și completarea inventarului bunurilor care alcătuiesc domeniul public al comunei Bordești din Județul Vrancea , în vederea atestării

Consiliul local al comunei Bordești, județul Vrancea, întrunit în ședință ordinară în data de 31.10.2023

Având în vedere :

-proiectul de hotărâre inițiat de către primarul comunei Bordești , județul Vrancea

- adresa nr.1927/23.10.2023 a Direcției pentru cultura Vrancea
- referatul de aprobare al primarului comunei Bordești ,înregistrat sub nr. 4472/17.10.2023 la proiectul de hotărâre privind modificarea și completarea inventarului bunurilor care alcătuiesc domeniul public al comunei Bordești din Județul Vrancea , în vederea atestării

- raportul de specialitate al compartimentului de resort din cadrul aparatului de specialitate al primarului comunei Bordești, înregistrat sub nr. 4473/17.10.2023 privind propunerea de atestare a Inventarului bunurilor care aparțin domeniului al Comunei Bordești din Județul Vrancea a unor imobile,

- raportul Comisiei speciale de inventariere desemnată prin Dispoziția 152/19.10.2023, primarului privind constituirea comisiei speciale pentru întocmirea inventarului bunurilor care alcătuiesc domeniul public și privat al comunei Bordești , județul Vrancea, înregistrat sub nr.4475/17.10.2023,

- declarația pe propria răspundere a secretarului general al unității administrativ – teritoriale Bordești potrivit căreia bunurile în cauză nu fac obiectul unor litigii la momentul adoptării hotărârii, înregistrată sub nr.4476/17.10.2023

- avizul favorabil al comisiilor de specialitate reunite din cadrul Consiliului local Bordești , dat proiectului de hotărâre,

Ținând cont de :

-Hotărârea Consiliului local Bordești nr.10 din 29.10.2010 privind Insușirea patrimoniului public și privat care aparțin domeniului public și privat al comunei Bordești ,județul Vrancea ,

- **Anexa nr.12** - Inventarul bunurilor care aparțin domeniului public al comunei Bordești” la Hotărârea Guvernului nr.908/2002 privind atestarea domeniului public al județului Vrancea, precum și al municipiilor, orașelor și comunelor din județul Vrancea,cu modificările și completările ulterioare;

În baza prevederilor :

-art. 129 alin.(2)lit.c) și alin.(6), art.139 alin.(1) și alin. (3) lit. g) precum și art.289 alin.(6) din Ordonanța de Urgență a Guvernului României nr.57/2019 privind Codul administrativ, cu modificările și completările ulterioare;

-Hotărârii Guvernului României nr. 392/2020 privind aprobarea Normelor tehnice pentru întocmirea inventarului bunurilor care alcătuiesc domeniul public al comunelor, orașelor, municipiilor și județelor;

În temeiul prevederilor art. 196 alin.(1) lit. a) și ale art.607 alin.(4) din Ordonanța de Urgență a Guvernului României nr.57/ 03.07.2019 privind Codul administrativ , cu modificările și completările ulterioare adoptă prezenta:

HOTĂRÂRE :

Art. 1. Inventarul bunurilor care alcătuiesc domeniului public al comunei Bordești ,Județul Vrancea,însușit prin Hotărârea Consiliului local Bordești nr. 10/29.10.2010,cu modificările și completările ulterioare și **atestat** potrivit anexei nr. 12 la Hotărârea Guvernului nr. 908/2002 privind atestarea domeniului public al județului Vrancea ,precum și a municipiilor, orașelor și comunelor din județul Vrancea,cu modificările și completările ulterioare ,la Sectiunea I” Bunuri imobile” , se modifică și se completează, după cum urmează :


a) Se modifică următoarele la poziția:11 , astfel :

- la poziția **nr. 11 din anexa** : coloana 1 va avea următorul cuprins: “ coloana 1-1.6.2” coloana 2 va avea următorul cuprins : “ Cimitirul ostașilor români și germani(1916-1919” ; coloana 3 va avea următorul cuprins: “ Intravilan comuna Bordești , satul Bordești , suprafață teren , împrejmuire din beton , suprafață aferentă totală 2364 mp ,tarla 57 parcela 1856 , nr. cadastral 50142, UAT Bordești , județul Vrancea, coloana 5 va fi înscrisă suma de -40190 lei ;

Art. 2 .Prevederile prezentei hotărâri vor fi duse la îndeplinire de primarul comunei Bordești din judetul Vrancea prin compartimentele de specialitate , iar publicitatea va fi asigurată prin grija secretarului general al comunei Bordești pe site-ul instituției la secțiunea dedicată statutului unității administrativ-teritoriale,precum și în monitorul oficial local.

Presedinte de ședință

Plăcintă Petrea



Secretar general al comunei,

Dorina Nicolescu




Hotararea a fost adoptata de catre consiliul local al comunei Bordesti, in sedinta ordinara din data de 31.10.2023, cu respectarea prevederilor art. 139 alin.(3) lit.a) din OUG nr.57/2019 Codul Administrativ, cu un numar de 10 voturi pentru , nici o abtinere si nici un vot impotriva din cei 11 consilieri in functie ,10 consilieri prezenti , 9 fizic și unul on-line.



Amalea Colosau
[Signature]

MINISTERUL CULTURII
Direcția Județeană pentru Cultură Vrancea



Nr. 1927/23.10.2023

Către:

PRIMĂRIA COMUNEI BORDEȘTI

Str. Principală, sat Bordești, județul Vrancea, e-mail primaria@comunabordesti.ro;
secretar@comunabordesti.ro; primariabordesti@yahoo.com

Domnului Primar Adrian Gavrilă

Răspuns la solicitarea emisă cu nr. 4478/17.10.2023 privind monumentul istoric "Cimitirul ostașilor români și germani (1916-1919)", cod L.M.I. VN-IV-s-A-06614, sat/comună Bordești.

Stimate domnule Primar, monumentul istoric sus-menționat este reprezentat de incinta cu împrejmuire din beton, conform evidențelor Direcției Județene pentru Cultură Vrancea, astfel fiind înscris și în proiectul de hotărâre anexat solicitării sus-menționate (extras plan anexat).

Suprafața incintei cu împrejmuire din beton ridicată topografic și înscrisă în extrasul de carte funciară nr. 50142, respectiv suprafața de 2.364 metri pătrați va fi actualizată în evidențele Direcției Județene pentru Cultură Vrancea.

Pe această cale, vă solicităm următoarele:

1. Înregistrarea în documente (proiect, hotărâre aprobată, inventarul domeniului public al Comunei Bordești) a denumirii corecte a monumentului istoric, respectiv "Cimitirul ostașilor români și germani (1916-1919)", cod L.M.I. VN-IV-s-A-06614, obiectiv astfel înscris în Lista Monumentelor Istorice la poziția 383 (extras anexat).
2. Asigurarea notării în cartea funciară a calității de monument istoric a imobilului.

De asemenea, vă comunicăm că avizul Ministerului Culturii, după caz al Direcției Județene pentru Cultură Vrancea, este prevăzut în situațiile în care monumentul istoric este dat în administrare instituțiilor publice, este concesionat, dat în folosință gratuită instituțiilor de utilitate publică sau închiriat, potrivit prevederilor art. 4 alin. 2 din Legea nr. 422/2001 privind protejarea monumentelor istorice, republicată.

Cu respect,

DIRECTOR EXECUTIV

Artur Ghinea-Dima



Nr. ex. 1/2

Direcția Județeană pentru Cultură Vrancea
Municipiul Focșani, județul Vrancea
Str. Nicolae Titulescu nr. 1, 620018, CIF 4350556
Telefon 0237 226 201; Fax 0237 226 202
E-mail: djcvrancea@gmail.com; Web: <http://djcvn.cultura.ro>

PRIMĂRIA COMUNEI BORDEȘTI		
JUDEȚUL VRANCEA		
REGISTRATURĂ		
NR.	4476	
ZIUA	18	LUNA 10 2023

Comuna Bordești, județul Vrancea

DECLARAȚIE PE PROPRIA RĂSPUNDERE

Subsemnata Nicolescu Dorina - având funcția de secretar general al Comunei Bordești în conformitate cu prevederile art. 289 alin.(6) lit.b) din Ordonanța de urgență a Guvernului nr. 57/2019 privind Codul administrativ, declar pe propria răspundere, că imobilul identificat prin C.F. nr. 50142 , UAT Bordești, care face obiectul proiectului de hotărâre nr.38 /17.10.2023 privind atestarea inventarului bunurilor care alcătuiesc domeniul public al comunei Bordești din județul Vrancea , nu face obiectul unui litigiu la momentul adoptării hotărârii.

SECRETAR GENERAL AL COMUNEI BORDEȘTI,

DORINA NICOLESCU





Oficiul de Cadastru și Publicitate Imobiliară VRANCEA
Biroul de Cadastru și Publicitate Imobiliară Focsani

EXTRAS DE CARTE FUNCİARĂ PENTRU INFORMARE

Carte Funciară Nr. 50142 Bordesti

Nr. cerere	84287
Ziua	18
Luna	08
Anul	2023

Cod verificare
100153369128



Semnat : cu semnatura
electronica extinsa, cf. L
455/2001 si eIDAS

TEREN Intravilan

A. Partea I. Descrierea imobilului

Adresa: Loc. Bordesti, Jud. Vrancea

Nr. Crt	Nr. cadastral Nr. topografic	Suprafata* (mp)	Observatii / Referinta
A1	50142	Din acte: 2.710 Masurata: 2.364	

B. Partea II. Proprietari și acte

Inscrieri privitoare la dreptul de proprietate și alte drepturi reale		Referinta
2815 / 28/01/2011 Act Administrativ nr. 10, din 29/10/2010 emis de CONSILIUL LOCAL BORDEȘTI (Anexa 1 la Hot. 10/29.10.2010 - CONSILIUL LOCAL BORDEȘTI);		
B1	Intabulare, drept de PROPRIETATE, dobandit prin Lege, cota actuala 1/1 1) COMUNA BORDEȘTI - DOMENIUL PUBLIC, CIF:4297657	A1
84287 / 18/08/2023 Act Notarial nr. 1443, din 17/08/2023 emis de BNP Lefter Codrut;		
B2	modificare suprafata de la 2710 mp la 2364 mp	A1
Act Normativ nr. Ordinul nr. 600, din 08/02/2023 emis de Directorul General al ANCPİ;		
B3	se noteaza receptia repositiionarii imobilului, la cerere	A1

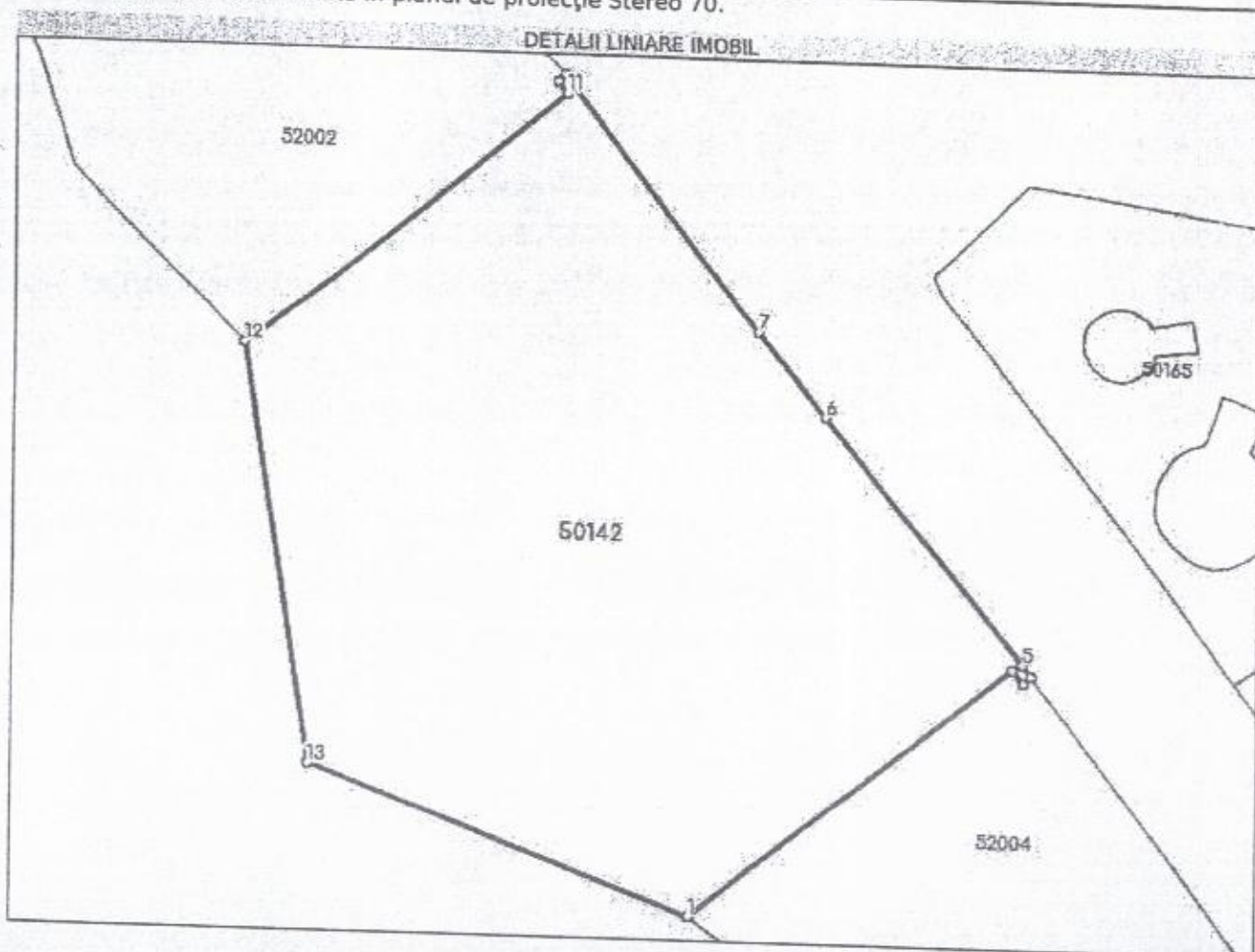
C. Partea III. SARCINI .

Inscrieri privind dezmembramintele dreptului de proprietate, drepturi reale de garantie și sarcini		Referinta
NU SUNT		

Teren

Nr cadastral	Suprafața (mp)*	Observații / Referințe
50142	Din acte: 2.710 Masurata: 2.364	

* Suprafața este determinată în planul de proiecție Stereo 70.



Date referitoare la teren

Nr Crt	Categorie folosință	Intra vilan	Suprafața (mp)	Tarla	Parcelă	Nr. topo	Observații / Referințe
1	curți constructii	DA	Din acte: 2.710 Masurata: 2.364	57	1856	-	

Lungime Segmente

1) Valorile lungimilor segmentelor sunt obținute din proiecție în plan.

Punct început	Punct sfârșit	Lungime segment m (m)
1	2	32.562
2	3	1.298
3	4	0.769
4	5	1.111

Punct început	Punct sfârșit	Lungime segment m (m)
5	6	24.828
6	7	8.487
7	8	23.913
8	9	1.171
9	10	0.751
10	11	1.205
11	12	32.352
12	13	33.81
13	1	32.083

** Lungimile segmentelor sunt determinate în planul de proiecție Stereo 70 și sunt rotunjite la 1 milimetru.
 *** Distanța dintre puncte este formată din segmente cumulate ce sunt mai mici decât valoarea 1 milimetru.

Certific că prezentul extras corespunde cu pozițiile în vigoare din cartea funciară originală, păstrată de acest birou.

Prezentul extras de carte funciară este valabil la autentificarea de către notarul public a actelor juridice prin care se sting drepturile reale precum și pentru dezbateră succesiunilor, iar informațiile prezentate sunt susceptibile de orice modificare, în condițiile legii.

S-a achitat tariful de 0 RON, -, pentru serviciul de publicitate imobiliară cu codul nr. 251M, 263.

Data soluționării,
25-08-2023

Data eliberării,
/ /

Asistent Registrator,
GINA PETREA

(parafa și semnătura)

Referent,

(parafa și semnătura)